




Federació Balear de Muntanyisme
i Escalada




INFORME HOMOLOGACIÓN SENDERO

Itinerario:				
Realizado por:			Fecha visita:	
Isla:		Municipio:		
Longitud:	Horario:		Desnivel: xxx mts. ascenso xxx mts. descenso	
Paneles:	Postes:	Balizas:	Señales:	Mesas: Pies:

1	<p><u>Situación:</u></p> <p><u>Coordenadas:</u></p> <p><u>Fotografías número:</u></p> <p><u>Incidencia:</u></p> <p><u>Solucionado y/o arreglado:</u></p>	
2	<p><u>Situación:</u></p> <p><u>Coordenadas:</u></p> <p><u>Fotografías número:</u></p> <p><u>Incidencia:</u></p> <p><u>Solucionado y/o arreglado:</u></p>	
3	<p><u>Situación:</u></p> <p><u>Coordenadas:</u></p> <p><u>Fotografías número:</u></p> <p><u>Incidencia:</u></p> <p><u>Solucionado y/o arreglado:</u></p>	




Federació Balear de Muntanyisme
i Escalada



4	<p><u>Situación:</u></p> <p><u>Coordenadas:</u></p> <p><u>Fotografías número:</u></p> <p><u>Incidencia:</u></p> <p><u>Solucionado y/o arreglado:</u></p>	
5	<p><u>Situación:</u></p> <p><u>Coordenadas:</u></p> <p><u>Fotografías número:</u></p> <p><u>Incidencia:</u></p> <p><u>Solucionado y/o arreglado:</u></p>	
6	<p><u>Situación:</u></p> <p><u>Coordenadas:</u></p> <p><u>Fotografías número:</u></p> <p><u>Incidencia:</u></p> <p><u>Solucionado y/o arreglado:</u></p>	
7	<p><u>Situación:</u></p> <p><u>Coordenadas:</u></p> <p><u>Fotografías número:</u></p> <p><u>Incidencia:</u></p> <p><u>Solucionado y/o arreglado:</u></p>	




Federació Balear de Muntanyisme
i Escalada



8	<p><u>Situación:</u></p> <p><u>Coordenadas:</u></p> <p><u>Fotografías número:</u></p> <p><u>Incidencia:</u></p> <p><u>Solucionado y/o arreglado:</u></p>	
9	<p><u>Situación:</u></p> <p><u>Coordenadas:</u></p> <p><u>Fotografías número:</u></p> <p><u>Incidencia:</u></p> <p><u>Solucionado y/o arreglado:</u></p>	
10	<p><u>Situación:</u></p> <p><u>Coordenadas:</u></p> <p><u>Fotografías número:</u></p> <p><u>Incidencia:</u></p> <p><u>Solucionado y/o arreglado:</u></p>	
11	<p><u>Situación:</u></p> <p><u>Coordenadas:</u></p> <p><u>Fotografías número:</u></p> <p><u>Incidencia:</u></p> <p><u>Solucionado y/o arreglado:</u></p>	




Federació Balear de Muntanyisme
i Escalada



12	<p><u>Situación:</u></p> <p><u>Coordenadas:</u></p> <p><u>Fotografías número:</u></p> <p><u>Incidencia:</u></p> <p><u>Solucionado y/o arreglado:</u></p>	
13	<p><u>Situación:</u></p> <p><u>Coordenadas:</u></p> <p><u>Fotografías número:</u></p> <p><u>Incidencia:</u></p> <p><u>Solucionado y/o arreglado:</u></p>	
14	<p><u>Situación:</u></p> <p><u>Coordenadas:</u></p> <p><u>Fotografías número:</u></p> <p><u>Incidencia:</u></p> <p><u>Solucionado y/o arreglado:</u></p>	
15	<p><u>Situación:</u></p> <p><u>Coordenadas:</u></p> <p><u>Fotografías número:</u></p> <p><u>Incidencia:</u></p> <p><u>Solucionado y/o arreglado:</u></p>	




Federació Balear de Muntanyisme
i Escalada



16	<p><u>Situación:</u></p> <p><u>Coordenadas:</u></p> <p><u>Fotografías número:</u></p> <p><u>Incidencia:</u></p> <p><u>Solucionado y/o arreglado:</u></p>	
17	<p><u>Situación:</u></p> <p><u>Coordenadas:</u></p> <p><u>Fotografías número:</u></p> <p><u>Incidencia:</u></p> <p><u>Solucionado y/o arreglado:</u></p>	
18	<p><u>Situación:</u></p> <p><u>Coordenadas:</u></p> <p><u>Fotografías número:</u></p> <p><u>Incidencia:</u></p> <p><u>Solucionado y/o arreglado:</u></p>	
19	<p><u>Situación:</u></p> <p><u>Coordenadas:</u></p> <p><u>Fotografías número:</u></p> <p><u>Incidencia:</u></p> <p><u>Solucionado y/o arreglado:</u></p>	




Federació Balear de Muntanyisme
i Escalada



20	<p><u>Situación:</u></p> <p><u>Coordenadas:</u></p> <p><u>Fotografías número:</u></p> <p><u>Incidencia:</u></p> <p><u>Solucionado y/o arreglado:</u></p>	
21	<p><u>Situación:</u></p> <p><u>Coordenadas:</u></p> <p><u>Fotografías número:</u></p> <p><u>Incidencia:</u></p> <p><u>Solucionado y/o arreglado:</u></p>	
22	<p><u>Situación:</u></p> <p><u>Coordenadas:</u></p> <p><u>Fotografías número:</u></p> <p><u>Incidencia:</u></p> <p><u>Solucionado y/o arreglado:</u></p>	
23	<p><u>Situación:</u></p> <p><u>Coordenadas:</u></p> <p><u>Fotografías número:</u></p> <p><u>Incidencia:</u></p> <p><u>Solucionado y/o arreglado:</u></p>	




Federació Balear de Muntanyisme
i Escalada



24	<p><u>Situación:</u></p> <p><u>Coordenadas:</u></p> <p><u>Fotografías número:</u></p> <p><u>Incidencia:</u></p> <p><u>Solucionado y/o arreglado:</u></p>	
25	<p><u>Situación:</u></p> <p><u>Coordenadas:</u></p> <p><u>Fotografías número:</u></p> <p><u>Incidencia:</u></p> <p><u>Solucionado y/o arreglado:</u></p>	
26	<p><u>Situación:</u></p> <p><u>Coordenadas:</u></p> <p><u>Fotografías número:</u></p> <p><u>Incidencia:</u></p> <p><u>Solucionado y/o arreglado:</u></p>	
27	<p><u>Situación:</u></p> <p><u>Coordenadas:</u></p> <p><u>Fotografías número:</u></p> <p><u>Incidencia:</u></p> <p><u>Solucionado y/o arreglado:</u></p>	




Federació Balear de Muntanyisme
i Escalada



28	<p><u>Situación:</u></p> <p><u>Coordenadas:</u></p> <p><u>Fotografías número:</u></p> <p><u>Incidencia:</u></p> <p><u>Solucionado y/o arreglado:</u></p>	
29	<p><u>Situación:</u></p> <p><u>Coordenadas:</u></p> <p><u>Fotografías número:</u></p> <p><u>Incidencia:</u></p> <p><u>Solucionado y/o arreglado:</u></p>	
30	<p><u>Situación:</u></p> <p><u>Coordenadas:</u></p> <p><u>Fotografías número:</u></p> <p><u>Incidencia:</u></p> <p><u>Solucionado y/o arreglado:</u></p>	
31	<p><u>Situación:</u></p> <p><u>Coordenadas:</u></p> <p><u>Fotografías número:</u></p> <p><u>Incidencia:</u></p> <p><u>Solucionado y/o arreglado:</u></p>	




Federació Balear de Muntanyisme
i Escalada



32	<p><u>Situación:</u></p> <p><u>Coordenadas:</u></p> <p><u>Fotografías número:</u></p> <p><u>Incidencia:</u></p> <p><u>Solucionado y/o arreglado:</u></p>	
33	<p><u>Situación:</u></p> <p><u>Coordenadas:</u></p> <p><u>Fotografías número:</u></p> <p><u>Incidencia:</u></p> <p><u>Solucionado y/o arreglado:</u></p>	
34	<p><u>Situación:</u></p> <p><u>Coordenadas:</u></p> <p><u>Fotografías número:</u></p> <p><u>Incidencia:</u></p> <p><u>Solucionado y/o arreglado:</u></p>	
35	<p><u>Situación:</u></p> <p><u>Coordenadas:</u></p> <p><u>Fotografías número:</u></p> <p><u>Incidencia:</u></p> <p><u>Solucionado y/o arreglado:</u></p>	




Federació Balear de Muntanyisme
i Escalada



36	<p><u>Situación:</u></p> <p><u>Coordenadas:</u></p> <p><u>Fotografías número:</u></p> <p><u>Incidencia:</u></p> <p><u>Solucionado y/o arreglado:</u></p>	
37	<p><u>Situación:</u></p> <p><u>Coordenadas:</u></p> <p><u>Fotografías número:</u></p> <p><u>Incidencia:</u></p> <p><u>Solucionado y/o arreglado:</u></p>	
38	<p><u>Situación:</u></p> <p><u>Coordenadas:</u></p> <p><u>Fotografías número:</u></p> <p><u>Incidencia:</u></p> <p><u>Solucionado y/o arreglado:</u></p>	
39	<p><u>Situación:</u></p> <p><u>Coordenadas:</u></p> <p><u>Fotografías número:</u></p> <p><u>Incidencia:</u></p> <p><u>Solucionado y/o arreglado:</u></p>	




Federació Balear de Muntanyisme
i Escalada




40	<p><u>Situación:</u></p> <p><u>Coordenadas:</u></p> <p><u>Fotografías número:</u></p> <p><u>Incidencia:</u></p> <p><u>Solucionado y/o arreglado:</u></p>	
41	<p><u>Situación:</u></p> <p><u>Coordenadas:</u></p> <p><u>Fotografías número:</u></p> <p><u>Incidencia:</u></p> <p><u>Solucionado y/o arreglado:</u></p>	
42	<p><u>Situación:</u></p> <p><u>Coordenadas:</u></p> <p><u>Fotografías número:</u></p> <p><u>Incidencia:</u></p> <p><u>Solucionado y/o arreglado:</u></p>	
43	<p><u>Situación:</u></p> <p><u>Coordenadas:</u></p> <p><u>Fotografías número:</u></p> <p><u>Incidencia:</u></p> <p><u>Solucionado y/o arreglado:</u></p>	



Federació Balear de Muntanyisme
i Escalada




44	<p><u>Situación:</u></p> <p><u>Coordenadas:</u></p> <p><u>Fotografías número:</u></p> <p><u>Incidencia:</u></p> <p><u>Solucionado y/o arreglado:</u></p>	
45	<p><u>Situación:</u></p> <p><u>Coordenadas:</u></p> <p><u>Fotografías número:</u></p> <p><u>Incidencia:</u></p> <p><u>Solucionado y/o arreglado:</u></p>	
46	<p><u>Situación:</u></p> <p><u>Coordenadas:</u></p> <p><u>Fotografías número:</u></p> <p><u>Incidencia:</u></p> <p><u>Solucionado y/o arreglado:</u></p>	
47	<p><u>Situación:</u></p> <p><u>Coordenadas:</u></p> <p><u>Fotografías número:</u></p> <p><u>Incidencia:</u></p> <p><u>Solucionado y/o arreglado:</u></p>	



48	<p><u>Situación:</u></p> <p><u>Coordenadas:</u></p> <p><u>Fotografías número:</u></p> <p><u>Incidencia:</u></p> <p><u>Solucionado y/o arreglado:</u></p>	
49	<p><u>Situación:</u></p> <p><u>Coordenadas:</u></p> <p><u>Fotografías número:</u></p> <p><u>Incidencia:</u></p> <p><u>Solucionado y/o arreglado:</u></p>	
50	<p><u>Situación:</u></p> <p><u>Coordenadas:</u></p> <p><u>Fotografías número:</u></p> <p><u>Incidencia:</u></p> <p><u>Solucionado y/o arreglado:</u></p>	
51	<p><u>Situación:</u></p> <p><u>Coordenadas:</u></p> <p><u>Fotografías número:</u></p> <p><u>Incidencia:</u></p> <p><u>Solucionado y/o arreglado:</u></p>	



Federació Balear de Muntanyisme i Escalada



CONCLUSIONES GENERALES PARA EL PROCESO DE HOMOLOGACION:

Estado de Conservación del Sendero:

DESCRIPCIÓN	BIEN	REGULAR	MAL
<i>Recorrido</i>			
<i>Estado de la pintura</i>			
<i>Señalización vertical</i>			
<i>Estado anclajes</i>			

Información proyecto sendero:

DESCRIPCION	BIEN	REGULAR	MAL
<i>Texto explicativo ruta</i>			
<i>Planos aportados</i>			
<i>Perfil</i>			
<i>Otros: track, MIDE, duración, etc.</i>			

CONCLUSIONES:

Después de la visita por parte del Técnico _____, perteneciente al Comité de Senderos de la Federació Balear de Muntanyisme i Escalada, y tras el minucioso examen de este y comprobar que han sido subsanadas todas las deficiencias enumeradas en su día en el informe de pre-homologación, éste técnico certifica que el sendero denominado _____, es considerado **APTO**.

Palma a de del

Fdo. _____
Técnico de Senderos FEDME