





Federació Balear de Muntanyisme i Escalada





INFORME de PRE-HOMOLOGACIÓN del SENDERO

Matrícula:		Nombre de la Ruta:				
Técnico de Senderos:			Fecha visita:			
Isla:			Municipio:			
Longitud:	Horario:		Desnivel: xxx mts. ascenso			
			xxx mts. descenso			
Paneles:	Postes:	Balizas:	Señales:	Mesas:	Pies:	Pictogramas:

1	<p><u>Situación:</u></p> <p><u>Coordenadas:</u></p> <p><u>Fotografías número:</u></p> <p><u>Incidencia:</u></p> <p><u>Propuesta:</u></p>	
----------	---	--



Federació Balear de Muntanyisme
i Escalada





2	<p><u>Situación:</u></p> <p><u>Coordenadas:</u></p> <p><u>Fotografías número:</u></p> <p><u>Incidencia:</u></p> <p><u>Propuesta:</u></p>
----------	---

3	<p><u>Situación:</u></p> <p><u>Coordenadas:</u></p> <p><u>Fotografías número:</u></p> <p><u>Incidencia:</u></p> <p><u>Propuesta:</u></p>
----------	---



Federació Balear de Muntanyisme
i Escalada





4	<p><u>Situación:</u></p> <p><u>Coordenadas:</u></p> <p><u>Fotografías número:</u></p> <p><u>Incidencia:</u></p> <p><u>Propuesta:</u></p>
----------	---

5	<p><u>Situación:</u></p> <p><u>Coordenadas:</u></p> <p><u>Fotografías número:</u></p> <p><u>Incidencia:</u></p> <p><u>Propuesta:</u></p>
----------	---



Federació Balear de Muntanyisme
i Escalada





6	<p><u>Situación:</u></p> <p><u>Coordenadas:</u></p> <p><u>Fotografías número:</u></p> <p><u>Incidencia:</u></p> <p><u>Propuesta:</u></p>
----------	---

7	<p><u>Situación:</u></p> <p><u>Coordenadas:</u></p> <p><u>Fotografías número:</u></p> <p><u>Incidencia:</u></p> <p><u>Propuesta:</u></p>
----------	---



Federació Balear de Muntanyisme
i Escalada





8	<p><u>Situación:</u></p> <p><u>Coordenadas:</u></p> <p><u>Fotografías número:</u></p> <p><u>Incidencia:</u></p> <p><u>Propuesta:</u></p>
----------	---

9	<p><u>Situación:</u></p> <p><u>Coordenadas:</u></p> <p><u>Fotografías número:</u></p> <p><u>Incidencia:</u></p> <p><u>Propuesta:</u></p>
----------	---



Federació Balear de Muntanyisme
i Escalada





10	<p><u>Situación:</u></p> <p><u>Coordenadas:</u></p> <p><u>Fotografías número:</u></p> <p><u>Incidencia:</u></p> <p><u>Propuesta:</u></p>
-----------	---

11	<p><u>Situación:</u></p> <p><u>Coordenadas:</u></p> <p><u>Fotografías número:</u></p> <p><u>Incidencia:</u></p> <p><u>Propuesta:</u></p>
-----------	---



Federació Balear de Muntanyisme
i Escalada





12	<p><u>Situación:</u></p> <p><u>Coordenadas:</u></p> <p><u>Fotografías número:</u></p> <p><u>Incidencia:</u></p> <p><u>Propuesta:</u></p>
-----------	---

13	<p><u>Situación:</u></p> <p><u>Coordenadas:</u></p> <p><u>Fotografías número:</u></p> <p><u>Incidencia:</u></p> <p><u>Propuesta:</u></p>
-----------	---



Federació Balear de Muntanyisme
i Escalada





14	<p><u>Situación:</u></p> <p><u>Coordenadas:</u></p> <p><u>Fotografías número:</u></p> <p><u>Incidencia:</u></p> <p><u>Propuesta:</u></p>
-----------	---

15	<p><u>Situación:</u></p> <p><u>Coordenadas:</u></p> <p><u>Fotografías número:</u></p> <p><u>Incidencia:</u></p> <p><u>Propuesta:</u></p>
-----------	---



Federació Balear de Muntanyisme
i Escalada





16	<p><u>Situación:</u></p> <p><u>Coordenadas:</u></p> <p><u>Fotografías número:</u></p> <p><u>Incidencia:</u></p> <p><u>Propuesta:</u></p>
-----------	---

17	<p><u>Situación:</u></p> <p><u>Coordenadas:</u></p> <p><u>Fotografías número:</u></p> <p><u>Incidencia:</u></p> <p><u>Propuesta:</u></p>
-----------	---



Federació Balear de Muntanyisme
i Escalada





18	<p><u>Situación:</u></p> <p><u>Coordenadas:</u></p> <p><u>Fotografías número:</u></p> <p><u>Incidencia:</u></p> <p><u>Propuesta:</u></p>
-----------	---

19	<p><u>Situación:</u></p> <p><u>Coordenadas:</u></p> <p><u>Fotografías número:</u></p> <p><u>Incidencia:</u></p> <p><u>Propuesta:</u></p>
-----------	---





Federació Balear de Muntanyisme
i Escalada



20	<p><u>Situación:</u></p> <p><u>Coordenadas:</u></p> <p><u>Fotografías número:</u></p> <p><u>Incidencia:</u></p> <p><u>Propuesta:</u></p>
21	<p><u>Situación:</u></p> <p><u>Coordenadas:</u></p> <p><u>Fotografías número:</u></p> <p><u>Incidencia:</u></p> <p><u>Propuesta:</u></p>



Federació Balear de Muntanyisme
i Escalada





22	<p><u>Situación:</u></p> <p><u>Coordenadas:</u></p> <p><u>Fotografías número:</u></p> <p><u>Incidencia:</u></p> <p><u>Propuesta:</u></p>
-----------	---

23	<p><u>Situación:</u></p> <p><u>Coordenadas:</u></p> <p><u>Fotografías número:</u></p> <p><u>Incidencia:</u></p> <p><u>Propuesta:</u></p>
-----------	---



Federació Balear de Muntanyisme
i Escalada





24	<p><u>Situación:</u></p> <p><u>Coordenadas:</u></p> <p><u>Fotografías número:</u></p> <p><u>Incidencia:</u></p> <p><u>Propuesta:</u></p>
-----------	---

25	<p><u>Situación:</u></p> <p><u>Coordenadas:</u></p> <p><u>Fotografías número:</u></p> <p><u>Incidencia:</u></p> <p><u>Propuesta:</u></p>
-----------	---



Federació Balear de Muntanyisme
i Escalada




26	<p><u>Situación:</u></p> <p><u>Coordenadas:</u></p> <p><u>Fotografías número:</u></p> <p><u>Incidencia:</u></p> <p><u>Propuesta:</u></p>
-----------	---

27	<p><u>Situación:</u></p> <p><u>Coordenadas:</u></p> <p><u>Fotografías número:</u></p> <p><u>Incidencia:</u></p> <p><u>Propuesta:</u></p>
-----------	---



Federació Balear de Muntanyisme
i Escalada





28	<p><u>Situación:</u></p> <p><u>Coordenadas:</u></p> <p><u>Fotografías número:</u></p> <p><u>Incidencia:</u></p> <p><u>Propuesta:</u></p>
-----------	---

29	<p><u>Situación:</u></p> <p><u>Coordenadas:</u></p> <p><u>Fotografías número:</u></p> <p><u>Incidencia:</u></p> <p><u>Propuesta:</u></p>
-----------	---



Federació Balear de Muntanyisme
i Escalada





30	<p><u>Situación:</u></p> <p><u>Coordenadas:</u></p> <p><u>Fotografías número:</u></p> <p><u>Incidencia:</u></p> <p><u>Propuesta:</u></p>
-----------	---

31	<p><u>Situación:</u></p> <p><u>Coordenadas:</u></p> <p><u>Fotografías número:</u></p> <p><u>Incidencia:</u></p> <p><u>Propuesta:</u></p>
-----------	---



Federació Balear de Muntanyisme
i Escalada





32	<p><u>Situación:</u></p> <p><u>Coordenadas:</u></p> <p><u>Fotografías número:</u></p> <p><u>Incidencia:</u></p> <p><u>Propuesta:</u></p>
-----------	---

33	<p><u>Situación:</u></p> <p><u>Coordenadas:</u></p> <p><u>Fotografías número:</u></p> <p><u>Incidencia:</u></p> <p><u>Propuesta:</u></p>
-----------	---



Federació Balear de Muntanyisme
i Escalada





34	<p><u>Situación:</u></p> <p><u>Coordenadas:</u></p> <p><u>Fotografías número:</u></p> <p><u>Incidencia:</u></p> <p><u>Propuesta:</u></p>
-----------	---

35	<p><u>Situación:</u></p> <p><u>Coordenadas:</u></p> <p><u>Fotografías número:</u></p> <p><u>Incidencia:</u></p> <p><u>Propuesta:</u></p>
-----------	---



Federació Balear de Muntanyisme
i Escalada





36	<p><u>Situación:</u></p> <p><u>Coordenadas:</u></p> <p><u>Fotografías número:</u></p> <p><u>Incidencia:</u></p> <p><u>Propuesta:</u></p>
-----------	---

37	<p><u>Situación:</u></p> <p><u>Coordenadas:</u></p> <p><u>Fotografías número:</u></p> <p><u>Incidencia:</u></p> <p><u>Propuesta:</u></p>
-----------	---



Federació Balear de Muntanyisme
i Escalada





38	<p><u>Situación:</u></p> <p><u>Coordenadas:</u></p> <p><u>Fotografías número:</u></p> <p><u>Incidencia:</u></p> <p><u>Propuesta:</u></p>
-----------	---

39	<p><u>Situación:</u></p> <p><u>Coordenadas:</u></p> <p><u>Fotografías número:</u></p> <p><u>Incidencia:</u></p> <p><u>Propuesta:</u></p>
-----------	---



Federació Balear de Muntanyisme
i Escalada





40	<p><u>Situación:</u></p> <p><u>Coordenadas:</u></p> <p><u>Fotografías número:</u></p> <p><u>Incidencia:</u></p> <p><u>Propuesta:</u></p>
-----------	---

41	<p><u>Situación:</u></p> <p><u>Coordenadas:</u></p> <p><u>Fotografías número:</u></p> <p><u>Incidencia:</u></p> <p><u>Propuesta:</u></p>
-----------	---



Federació Balear de Muntanyisme
i Escalada




42	<p><u>Situación:</u></p> <p><u>Coordenadas:</u></p> <p><u>Fotografías número:</u></p> <p><u>Incidencia:</u></p> <p><u>Propuesta:</u></p>
-----------	---

43	<p><u>Situación:</u></p> <p><u>Coordenadas:</u></p> <p><u>Fotografías número:</u></p> <p><u>Incidencia:</u></p> <p><u>Propuesta:</u></p>
-----------	---



Federació Balear de Muntanyisme
i Escalada





44	<p><u>Situación:</u></p> <p><u>Coordenadas:</u></p> <p><u>Fotografías número:</u></p> <p><u>Incidencia:</u></p> <p><u>Propuesta:</u></p>
-----------	---

45	<p><u>Situación:</u></p> <p><u>Coordenadas:</u></p> <p><u>Fotografías número:</u></p> <p><u>Incidencia:</u></p> <p><u>Propuesta:</u></p>
-----------	---



Federació Balear de Muntanyisme
i Escalada





46	<p><u>Situación:</u></p> <p><u>Coordenadas:</u></p> <p><u>Fotografías número:</u></p> <p><u>Incidencia:</u></p> <p><u>Propuesta:</u></p>
-----------	---

47	<p><u>Situación:</u></p> <p><u>Coordenadas:</u></p> <p><u>Fotografías número:</u></p> <p><u>Incidencia:</u></p> <p><u>Propuesta:</u></p>
-----------	---



Federació Balear de Muntanyisme
i Escalada





48	<p><u>Situación:</u></p> <p><u>Coordenadas:</u></p> <p><u>Fotografías número:</u></p> <p><u>Incidencia:</u></p> <p><u>Propuesta:</u></p>
-----------	---

49	<p><u>Situación:</u></p> <p><u>Coordenadas:</u></p> <p><u>Fotografías número:</u></p> <p><u>Incidencia:</u></p> <p><u>Propuesta:</u></p>
-----------	---



Federació Balear de Muntanyisme
i Escalada





50	<p><u>Situación:</u></p> <p><u>Coordenadas:</u></p> <p><u>Fotografías número:</u></p> <p><u>Incidencia:</u></p> <p><u>Propuesta:</u></p>
-----------	---

51	<p><u>Situación:</u></p> <p><u>Coordenadas:</u></p> <p><u>Fotografías número:</u></p> <p><u>Incidencia:</u></p> <p><u>Propuesta:</u></p>
-----------	---



Federació Balear de Muntanyisme
i Escalada





52	<p><u>Situación:</u></p> <p><u>Coordenadas:</u></p> <p><u>Fotografías número:</u></p> <p><u>Incidencia:</u></p> <p><u>Propuesta:</u></p>
-----------	---

53	<p><u>Situación:</u></p> <p><u>Coordenadas:</u></p> <p><u>Fotografías número:</u></p> <p><u>Incidencia:</u></p> <p><u>Propuesta:</u></p>
-----------	---



Federació Balear de Muntanyisme
i Escalada





54	<p><u>Situación:</u></p> <p><u>Coordenadas:</u></p> <p><u>Fotografías número:</u></p> <p><u>Incidencia:</u></p> <p><u>Propuesta:</u></p>
-----------	---

55	<p><u>Situación:</u></p> <p><u>Coordenadas:</u></p> <p><u>Fotografías número:</u></p> <p><u>Incidencia:</u></p> <p><u>Propuesta:</u></p>
-----------	---



Federació Balear de Muntanyisme
i Escalada





56	<p><u>Situación:</u></p> <p><u>Coordenadas:</u></p> <p><u>Fotografías número:</u></p> <p><u>Incidencia:</u></p> <p><u>Propuesta:</u></p>
-----------	---

57	<p><u>Situación:</u></p> <p><u>Coordenadas:</u></p> <p><u>Fotografías número:</u></p> <p><u>Incidencia:</u></p> <p><u>Propuesta:</u></p>
-----------	---



Federació Balear de Muntanyisme
i Escalada




58	<p><u>Situación:</u></p> <p><u>Coordenadas:</u></p> <p><u>Fotografías número:</u></p> <p><u>Incidencia:</u></p> <p><u>Propuesta:</u></p>
-----------	---

59	<p><u>Situación:</u></p> <p><u>Coordenadas:</u></p> <p><u>Fotografías número:</u></p> <p><u>Incidencia:</u></p> <p><u>Propuesta:</u></p>
-----------	---



Federació Balear de Muntanyisme
i Escalada





60	<p><u>Situación:</u></p> <p><u>Coordenadas:</u></p> <p><u>Fotografías número:</u></p> <p><u>Incidencia:</u></p> <p><u>Propuesta:</u></p>
-----------	---

61	<p><u>Situación:</u></p> <p><u>Coordenadas:</u></p> <p><u>Fotografías número:</u></p> <p><u>Incidencia:</u></p> <p><u>Propuesta:</u></p>
-----------	---



Federació Balear de Muntanyisme
i Escalada




62	<p><u>Situación:</u></p> <p><u>Coordenadas:</u></p> <p><u>Fotografías número:</u></p> <p><u>Incidencia:</u></p> <p><u>Propuesta:</u></p>
-----------	---

63	<p><u>Situación:</u></p> <p><u>Coordenadas:</u></p> <p><u>Fotografías número:</u></p> <p><u>Incidencia:</u></p> <p><u>Propuesta:</u></p>
-----------	---



Federació Balear de Muntanyisme i Escalada



CONCLUSIONES GENERALES PARA EL PROCESO DE HOMOLOGACION:

Estado de Conservación del Sendero:

DESCRIPCIÓN	BIEN	REGULAR	MAL
Recorrido			
Estado de la pintura			
Señalización vertical			
Estado anclajes			

Información del Proyecto de Sendero:


DESCRIPCIÓN	BIEN	REGULAR	MAL
Texto explicativo ruta			
Planos aportados			
Perfil			

Resumen de las actuaciones a realizar según lo expresado en el Rutómetro

- * Con respecto a las marcas horizontales, se recomienda repintarlas todas con una plantilla que tenga las medidas reglamentarias y con el color RAL correspondiente a cada uno de los respectivos colores.
- * Completar las ausencias marcadas e indicadas de señalización vertical.
- * Mejorar el estado y estabilidad de algunos anclajes de los soportes de señalización vertical.
- * Completar y mejorar los textos explicativos en paneles informativos.



Federació Balear de Muntanyisme
i Escalada



CONCLUSIONES:

Después de la visita por parte del Técnico D. _____, perteneciente al Comité de Senderos de la Federació Balear de Muntanyisme i Escalada, del sendero denominado _____, Ruta _____, y tras el examen del mismo y sus incidencias, se resuelve como

APTO / NO APTO

Palma

Firmado por:
Técnico Senderos de la FBME