





Federació Balear de Muntanyisme
i Escalada





INFORM de PRE-HOMOLOGACIÓ del SENDER

Matricula:		Nom de la Ruta:				
Tècnic de Senders:			Data visita:			
Illa:			Municipi:			
Longitud:	Horari:		Desnivell: xxx mts. ascens			
			xxx mts. descens			
Panells:	Postes:	Balises:	Senyals:	Meses:	Pies:	Pictogrames:

1	<p><u>Situació:</u></p> <p><u>Coordenades:</u></p> <p><u>Fotografies:</u></p> <p><u>Incidència:</u></p> <p><u>Proposta:</u></p>	
----------	--	--



Federació Balear de Muntanyisme
i Escalada





2	<p><u>Situació:</u></p> <p><u>Coordenades:</u></p> <p><u>Fotografies:</u></p> <p><u>Incidència:</u></p> <p><u>Proposta:</u></p>
----------	--

3	<p><u>Situació:</u></p> <p><u>Coordenades:</u></p> <p><u>Fotografies:</u></p> <p><u>Incidència:</u></p> <p><u>Proposta:</u></p>
----------	--



Federació Balear de Muntanyisme
i Escalada





4	<p><u>Situació:</u></p> <p><u>Coordenades:</u></p> <p><u>Fotografies:</u></p> <p><u>Incidència:</u></p> <p><u>Proposta:</u></p>
----------	--

5	<p><u>Situació:</u></p> <p><u>Coordenades:</u></p> <p><u>Fotografies:</u></p> <p><u>Incidència:</u></p> <p><u>Proposta:</u></p>
----------	--



Federació Balear de Muntanyisme
i Escalada





6	<p><u>Situació:</u></p> <p><u>Coordenades:</u></p> <p><u>Fotografies:</u></p> <p><u>Incidència:</u></p> <p><u>Proposta:</u></p>
----------	--

7	<p><u>Situació:</u></p> <p><u>Coordenades:</u></p> <p><u>Fotografies:</u></p> <p><u>Incidència:</u></p> <p><u>Proposta:</u></p>
----------	--



Federació Balear de Muntanyisme
i Escalada





8	<p><u>Situació:</u></p> <p><u>Coordenades:</u></p> <p><u>Fotografies:</u></p> <p><u>Incidència:</u></p> <p><u>Proposta:</u></p>
----------	--

9	<p><u>Situació:</u></p> <p><u>Coordenades:</u></p> <p><u>Fotografies:</u></p> <p><u>Incidència:</u></p> <p><u>Proposta:</u></p>
----------	--



Federació Balear de Muntanyisme
i Escalada




10	<p><u>Situació:</u></p> <p><u>Coordenades:</u></p> <p><u>Fotografies:</u></p> <p><u>Incidència:</u></p> <p><u>Proposta:</u></p>
-----------	--

11	<p><u>Situació:</u></p> <p><u>Coordenades:</u></p> <p><u>Fotografies:</u></p> <p><u>Incidència:</u></p> <p><u>Proposta:</u></p>
-----------	--



Federació Balear de Muntanyisme
i Escalada





12	<p><u>Situació:</u></p> <p><u>Coordenades:</u></p> <p><u>Fotografies:</u></p> <p><u>Incidència:</u></p> <p><u>Proposta:</u></p>
-----------	--

13	<p><u>Situació:</u></p> <p><u>Coordenades:</u></p> <p><u>Fotografies:</u></p> <p><u>Incidència:</u></p> <p><u>Proposta:</u></p>
-----------	--



Federació Balear de Muntanyisme
i Escalada





14	<p><u>Situació:</u></p> <p><u>Coordenades:</u></p> <p><u>Fotografies:</u></p> <p><u>Incidència:</u></p> <p><u>Proposta:</u></p>
-----------	--

15	<p><u>Situació:</u></p> <p><u>Coordenades:</u></p> <p><u>Fotografies:</u></p> <p><u>Incidència:</u></p> <p><u>Proposta:</u></p>
-----------	--



Federació Balear de Muntanyisme
i Escalada





16	<p><u>Situació:</u></p> <p><u>Coordenades:</u></p> <p><u>Fotografies:</u></p> <p><u>Incidència:</u></p> <p><u>Proposta:</u></p>
-----------	--

17	<p><u>Situació:</u></p> <p><u>Coordenades:</u></p> <p><u>Fotografies:</u></p> <p><u>Incidència:</u></p> <p><u>Proposta:</u></p>
-----------	--



Federació Balear de Muntanyisme
i Escalada





18	<p><u>Situació:</u></p> <p><u>Coordenades:</u></p> <p><u>Fotografies:</u></p> <p><u>Incidència:</u></p> <p><u>Proposta:</u></p>
-----------	--

19	<p><u>Situació:</u></p> <p><u>Coordenades:</u></p> <p><u>Fotografies:</u></p> <p><u>Incidència:</u></p> <p><u>Proposta:</u></p>
-----------	--




Federació Balear de Muntanyisme
i Escalada



20	<p><u>Situació:</u></p> <p><u>Coordenades:</u></p> <p><u>Fotografies:</u></p> <p><u>Incidència:</u></p> <p><u>Proposta:</u></p>
21	<p><u>Situació:</u></p> <p><u>Coordenades:</u></p> <p><u>Fotografies:</u></p> <p><u>Incidència:</u></p> <p><u>Proposta:</u></p>



Federació Balear de Muntanyisme
i Escalada





22	<p><u>Situació:</u></p> <p><u>Coordenades:</u></p> <p><u>Fotografies:</u></p> <p><u>Incidència:</u></p> <p><u>Proposta:</u></p>
-----------	--

23	<p><u>Situació:</u></p> <p><u>Coordenades:</u></p> <p><u>Fotografies:</u></p> <p><u>Incidència:</u></p> <p><u>Proposta:</u></p>
-----------	--



Federació Balear de Muntanyisme
i Escalada





24	<p><u>Situació:</u></p> <p><u>Coordenades:</u></p> <p><u>Fotografies:</u></p> <p><u>Incidència:</u></p> <p><u>Proposta:</u></p>
-----------	--

25	<p><u>Situació:</u></p> <p><u>Coordenades:</u></p> <p><u>Fotografies:</u></p> <p><u>Incidència:</u></p> <p><u>Proposta:</u></p>
-----------	--



Federació Balear de Muntanyisme
i Escalada




26	<p><u>Situació:</u></p> <p><u>Coordenades:</u></p> <p><u>Fotografies:</u></p> <p><u>Incidència:</u></p> <p><u>Proposta:</u></p>
-----------	--

27	<p><u>Situació:</u></p> <p><u>Coordenades:</u></p> <p><u>Fotografies:</u></p> <p><u>Incidència:</u></p> <p><u>Proposta:</u></p>
-----------	--



Federació Balear de Muntanyisme
i Escalada





28	<p><u>Situació:</u></p> <p><u>Coordenades:</u></p> <p><u>Fotografies:</u></p> <p><u>Incidència:</u></p> <p><u>Proposta:</u></p>
-----------	--

29	<p><u>Situació:</u></p> <p><u>Coordenades:</u></p> <p><u>Fotografies:</u></p> <p><u>Incidència:</u></p> <p><u>Proposta:</u></p>
-----------	--



Federació Balear de Muntanyisme
i Escalada





30	<p><u>Situació:</u></p> <p><u>Coordenades:</u></p> <p><u>Fotografies:</u></p> <p><u>Incidència:</u></p> <p><u>Proposta:</u></p>
-----------	--

31	<p><u>Situació:</u></p> <p><u>Coordenades:</u></p> <p><u>Fotografies:</u></p> <p><u>Incidència:</u></p> <p><u>Proposta:</u></p>
-----------	--



Federació Balear de Muntanyisme
i Escalada





32	<p><u>Situació:</u></p> <p><u>Coordenades:</u></p> <p><u>Fotografies:</u></p> <p><u>Incidència:</u></p> <p><u>Proposta:</u></p>
-----------	--

33	<p><u>Situació:</u></p> <p><u>Coordenades:</u></p> <p><u>Fotografies:</u></p> <p><u>Incidència:</u></p> <p><u>Proposta:</u></p>
-----------	--



Federació Balear de Muntanyisme
i Escalada





34	<p><u>Situació:</u></p> <p><u>Coordenades:</u></p> <p><u>Fotografies:</u></p> <p><u>Incidència:</u></p> <p><u>Proposta:</u></p>
-----------	--

35	<p><u>Situació:</u></p> <p><u>Coordenades:</u></p> <p><u>Fotografies:</u></p> <p><u>Incidència:</u></p> <p><u>Proposta:</u></p>
-----------	--



Federació Balear de Muntanyisme
i Escalada





36	<p><u>Situació:</u></p> <p><u>Coordenades:</u></p> <p><u>Fotografies:</u></p> <p><u>Incidència:</u></p> <p><u>Proposta:</u></p>
-----------	---

37	<p><u>Situació:</u></p> <p><u>Coordenades:</u></p> <p><u>Fotografies:</u></p> <p><u>Incidència:</u></p> <p><u>Proposta:</u></p>
-----------	---



Federació Balear de Muntanyisme
i Escalada





38	<p><u>Situació:</u></p> <p><u>Coordenades:</u></p> <p><u>Fotografies:</u></p> <p><u>Incidència:</u></p> <p><u>Proposta:</u></p>
-----------	--

39	<p><u>Situació:</u></p> <p><u>Coordenades:</u></p> <p><u>Fotografies:</u></p> <p><u>Incidència:</u></p> <p><u>Proposta:</u></p>
-----------	--



Federació Balear de Muntanyisme
i Escalada





40	<p><u>Situació:</u></p> <p><u>Coordenades:</u></p> <p><u>Fotografies:</u></p> <p><u>Incidència:</u></p> <p><u>Proposta:</u></p>
-----------	--

41	<p><u>Situació:</u></p> <p><u>Coordenades:</u></p> <p><u>Fotografies:</u></p> <p><u>Incidència:</u></p> <p><u>Proposta:</u></p>
-----------	--



Federació Balear de Muntanyisme
i Escalada




42	<p><u>Situació:</u></p> <p><u>Coordenades:</u></p> <p><u>Fotografies:</u></p> <p><u>Incidència:</u></p> <p><u>Proposta:</u></p>
-----------	--

43	<p><u>Situació:</u></p> <p><u>Coordenades:</u></p> <p><u>Fotografies:</u></p> <p><u>Incidència:</u></p> <p><u>Proposta:</u></p>
-----------	--



Federació Balear de Muntanyisme
i Escalada





44	<p><u>Situació:</u></p> <p><u>Coordenades:</u></p> <p><u>Fotografies:</u></p> <p><u>Incidència:</u></p> <p><u>Proposta:</u></p>
-----------	--

45	<p><u>Situació:</u></p> <p><u>Coordenades:</u></p> <p><u>Fotografies:</u></p> <p><u>Incidència:</u></p> <p><u>Proposta:</u></p>
-----------	--



Federació Balear de Muntanyisme
i Escalada





46	<p><u>Situació:</u></p> <p><u>Coordenades:</u></p> <p><u>Fotografies:</u></p> <p><u>Incidència:</u></p> <p><u>Proposta:</u></p>
-----------	--

47	<p><u>Situació:</u></p> <p><u>Coordenades:</u></p> <p><u>Fotografies:</u></p> <p><u>Incidència:</u></p> <p><u>Proposta:</u></p>
-----------	--



Federació Balear de Muntanyisme
i Escalada





48	<p><u>Situació:</u></p> <p><u>Coordenades:</u></p> <p><u>Fotografies:</u></p> <p><u>Incidència:</u></p> <p><u>Proposta:</u></p>
-----------	--

49	<p><u>Situació:</u></p> <p><u>Coordenades:</u></p> <p><u>Fotografies:</u></p> <p><u>Incidència:</u></p> <p><u>Proposta:</u></p>
-----------	--



Federació Balear de Muntanyisme
i Escalada





50	<p><u>Situació:</u></p> <p><u>Coordenades:</u></p> <p><u>Fotografies:</u></p> <p><u>Incidència:</u></p> <p><u>Proposta:</u></p>
-----------	--

51	<p><u>Situació:</u></p> <p><u>Coordenades:</u></p> <p><u>Fotografies:</u></p> <p><u>Incidència:</u></p> <p><u>Proposta:</u></p>
-----------	--



Federació Balear de Muntanyisme
i Escalada





52	<p><u>Situació:</u></p> <p><u>Coordenades:</u></p> <p><u>Fotografies:</u></p> <p><u>Incidència:</u></p> <p><u>Proposta:</u></p>
-----------	--

53	<p><u>Situació:</u></p> <p><u>Coordenades:</u></p> <p><u>Fotografies:</u></p> <p><u>Incidència:</u></p> <p><u>Proposta:</u></p>
-----------	--



Federació Balear de Muntanyisme
i Escalada





54	<p><u>Situació:</u></p> <p><u>Coordenades:</u></p> <p><u>Fotografies:</u></p> <p><u>Incidència:</u></p> <p><u>Proposta:</u></p>
-----------	--

55	<p><u>Situació:</u></p> <p><u>Coordenades:</u></p> <p><u>Fotografies:</u></p> <p><u>Incidència:</u></p> <p><u>Proposta:</u></p>
-----------	--



Federació Balear de Muntanyisme
i Escalada





56	<p><u>Situació:</u></p> <p><u>Coordenades:</u></p> <p><u>Fotografies:</u></p> <p><u>Incidència:</u></p> <p><u>Proposta:</u></p>
-----------	--

57	<p><u>Situació:</u></p> <p><u>Coordenades:</u></p> <p><u>Fotografies:</u></p> <p><u>Incidència:</u></p> <p><u>Proposta:</u></p>
-----------	--



Federació Balear de Muntanyisme
i Escalada




58	<p><u>Situació:</u></p> <p><u>Coordenades:</u></p> <p><u>Fotografies:</u></p> <p><u>Incidència:</u></p> <p><u>Proposta:</u></p>
-----------	--

59	<p><u>Situació:</u></p> <p><u>Coordenades:</u></p> <p><u>Fotografies:</u></p> <p><u>Incidència:</u></p> <p><u>Proposta:</u></p>
-----------	--



Federació Balear de Muntanyisme
i Escalada





60	<p><u>Situació:</u></p> <p><u>Coordenades:</u></p> <p><u>Fotografies:</u></p> <p><u>Incidència:</u></p> <p><u>Proposta:</u></p>
-----------	--

61	<p><u>Situació:</u></p> <p><u>Coordenades:</u></p> <p><u>Fotografies:</u></p> <p><u>Incidència:</u></p> <p><u>Proposta:</u></p>
-----------	--



Federació Balear de Muntanyisme
i Escalada




62	<p><u>Situació:</u></p> <p><u>Coordenades:</u></p> <p><u>Fotografies:</u></p> <p><u>Incidència:</u></p> <p><u>Proposta:</u></p>
-----------	--

63	<p><u>Situació:</u></p> <p><u>Coordenades:</u></p> <p><u>Fotografies:</u></p> <p><u>Incidència:</u></p> <p><u>Proposta:</u></p>
-----------	--



Federació Balear de Muntanyisme i Escalada



CONCLUSIONES GENERALES PARA EL PROCES DE HOMOLOGACIÓ:

Estat de Conservació del Sender:

DESCRIPCIÓ	BIEN	REGULAR	MAL
Recorregut			
Estat de la pintura			
Senyalització vertical			
Estat ancoratges			

Informació del Projecte de Sender:



DESCRIPCIÓ	BIEN	REGULAR	MAL
Text explicatiu ruta			
Plans aportats			
Perfil			

Resumen de las actuaciones a realizar segun lo expresat en el Rutómetro

- * Con respecto a las marques horizontals, es recomana repintar las todas con una plantilla que tanga les mesures reglamentaries y con el color RAL corresponent a cada un dels respectives colors.
- * Completar las absències marcades e indicades de senyalització vertical.
- * Millorar el estat y estabilitat de alguns ancoratges dels suports de senyalització vertical.
- * Completar y millorar los textos explicatius en panels informatius.



Federació Balear de Muntanyisme
i Escalada



CONCLUSIONS:

Després de la visita per part del Tècnic D. _____, pertanyent al Comitè de Senders de la Federació Balear de Muntanyisme i Escalada, del sender denominat _____, Ruta _____, i després del examen del mateix i les seves incidències, es resol com APTE / NO APTE

Palma

Signat per:
Tècnic Senders de la FBME